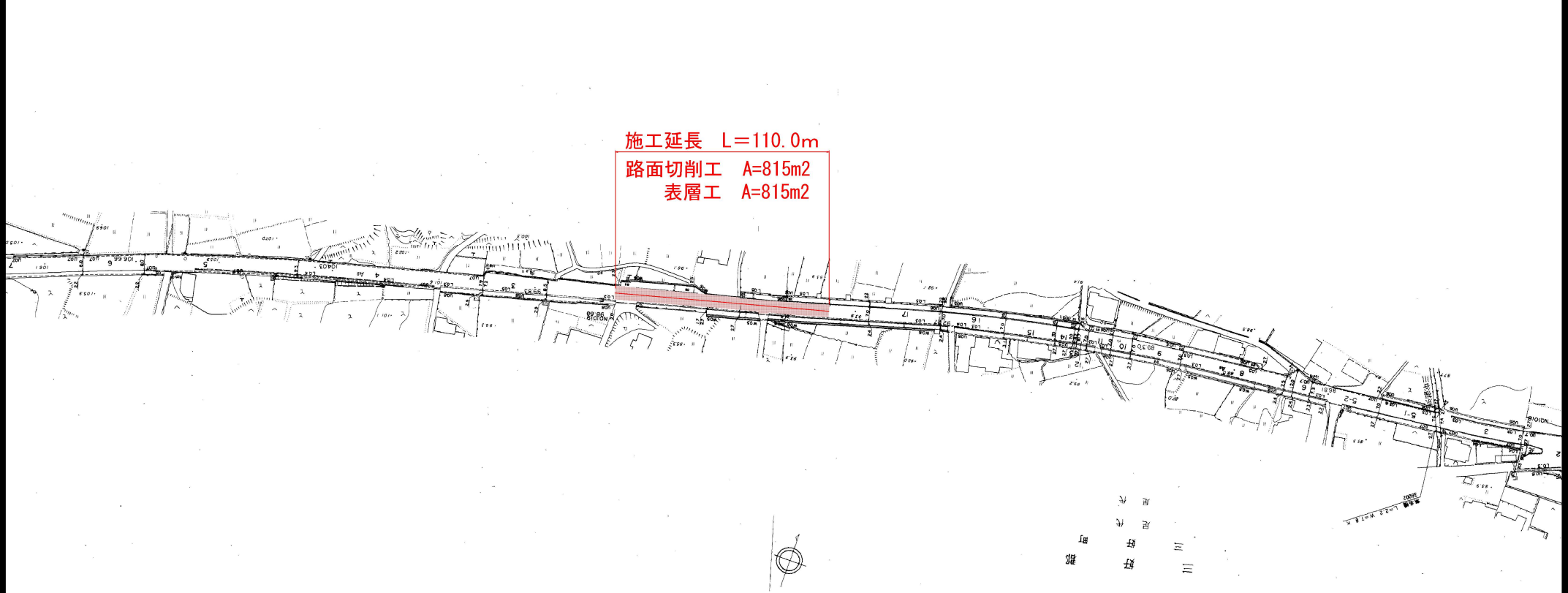
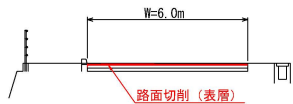


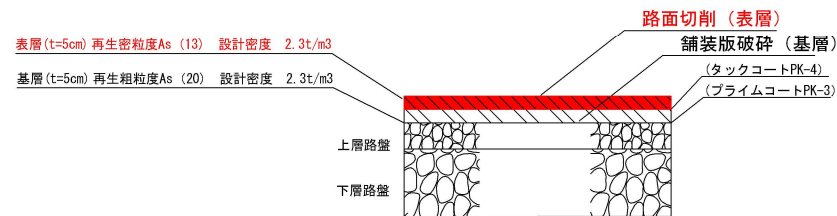
平面図



標準断面図 S=1:100



施工要領図 S=1:10



実施設計図面

工事名	兵庫県 南門池田線 東・冠代 舗装工事 (1)
路線名等	(主) 南門池田線
工事箇所	三好郡東みよし町冠代 (第1分割)
図面名	平面図・標準断面図・施工要領図
縮尺	図示 図面番号 1 / 1
会社名	
事業者名	徳島県三好県土整備事務所